

DECYZJA nr 23/2024

Nadleśniczego Nadleśnictwa Korpele z dnia 7 czerwca 2024 r. w sprawie wyznaczenia miejsc palenia ognia na terenie Nadleśnictwa Korpele

(Zn. spr.: ZG.2620.12.2024)

Na podstawie art. 30 ust. 3 pkt. 1 ustawy o lasach z dnia 28 września 1991 r., (Dz. U. z 2024r. poz.530), § 22 ust. 3 Statutu Państwowego Gospodarstwa Leśnego Lasy Państwowe wprowadzonego Zarządzeniem nr 50 Ministra Ochrony Środowiska, Zasobów Naturalnych i Leśnictwa z dnia 18 maja 1994r. w sprawie nadania Statutu Państwowemu Gospodarstwu Leśnemu Lasy Państwowe - **postanawiam, co następuje:**

§ 1

Wyznaczam 7 stałych miejsc do palenia ogniska na terenie Leśnictwa Kulka: 2 miejsca w oddz. 72 d (ośrodek wypoczynkowy NEMO) i 5 miejsc w oddz. 86c (ośrodek wypoczynkowy Szarpie Travel) - zgodnie z załącznikiem nr 1 do niniejszej decyzji, w urządzonych w tym celu punktach stanowiących okręgi zabezpieczone kamieniami.

§ 2

Wyznaczam 3 miejsca czasowe do palenia ogniska na obozowiskach harcerskich w leśnictwach: Jęczniki - oddz. 353a (zgodnie z załącznikiem nr 2), Dębówko – oddz. 379m (zgodnie z załącznikiem nr 3) oraz Grom – oddz. 523f-99 (zgodnie z załącznikiem nr 4).

§ 3

Wprowadzam do stosowania Regulamin korzystania z miejsc palenia ognisk stanowiący załącznik nr 5 do niniejszej Decyzji.

§ r

Decyzja wchodzi w życie z dniem podpisania.



NADLEŚNICZY
Nadleśnictwa
Korpele

Michał Hińko

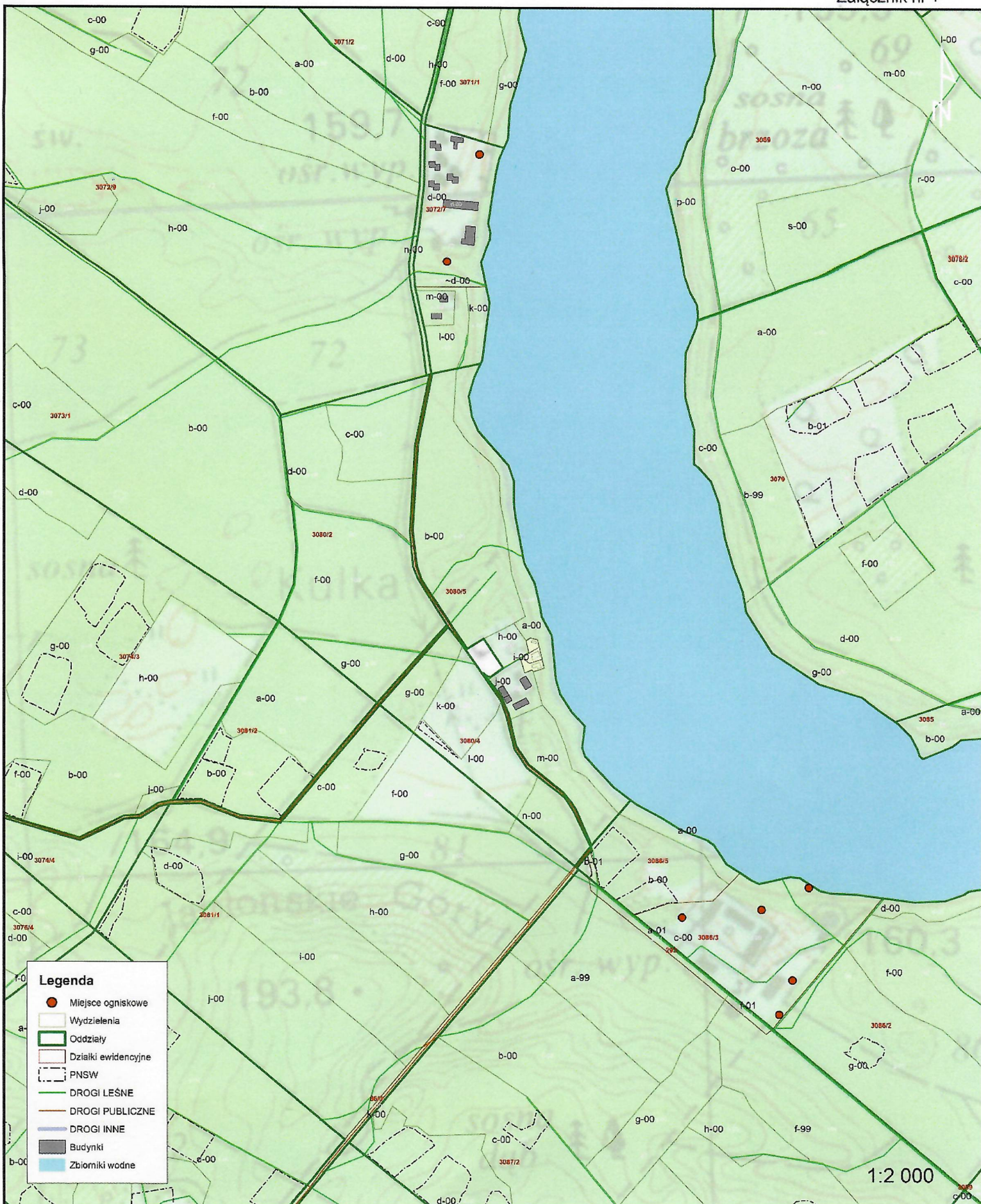
Otrzymują:

1. Z, NN, S, NS, ZG, ZL, ZP

Załączniki:

1. Mapa z lokalizacją miejsc palenia ognisk w oddz. 72 d i 86 c
2. Mapa z miejscem palenia ognisk oddz. 353 a
3. Mapa z miejscem palenia ognisk oddz. 379 m
4. Mapa z miejscem palenia ognisk oddz. 523 f
5. Regulamin palenia ognisk

Spr pod wgl fach prz
ADWOKAT
Monika Kolman



Legenda

- Miejsce ogniskowe
- Wydzielenia
- Oddziały
- Działki ewidencyjne
- PNSW
- DROGI LEŚNE
- DROGI PUBLICZNE
- DROGI INNE
- Budynki
- Zbiorniki wodne

Skala 1:5 000

MAPA PRZEGLĄDOWA

Opracowała: Katarzyna Parkita-Cichy
ZA ZGODNOŚĆ Z ORYGINAŁEM:

NADLEŚNICTWO: Korpele
Obręb: Korpele
Leśnictwo: Kulka
Adres leśny: 07-36-1-03-86 -c -00
07-36-1-03-72 -d -00

Działka ew.: 3072/7, 3086/3
OBRĘB: Orżyny, Nowe Kiejkuty
GMINA: Dźwierzuty
POWIAT: Szczycieński
WOJ.: Warmińsko-Mazurskie

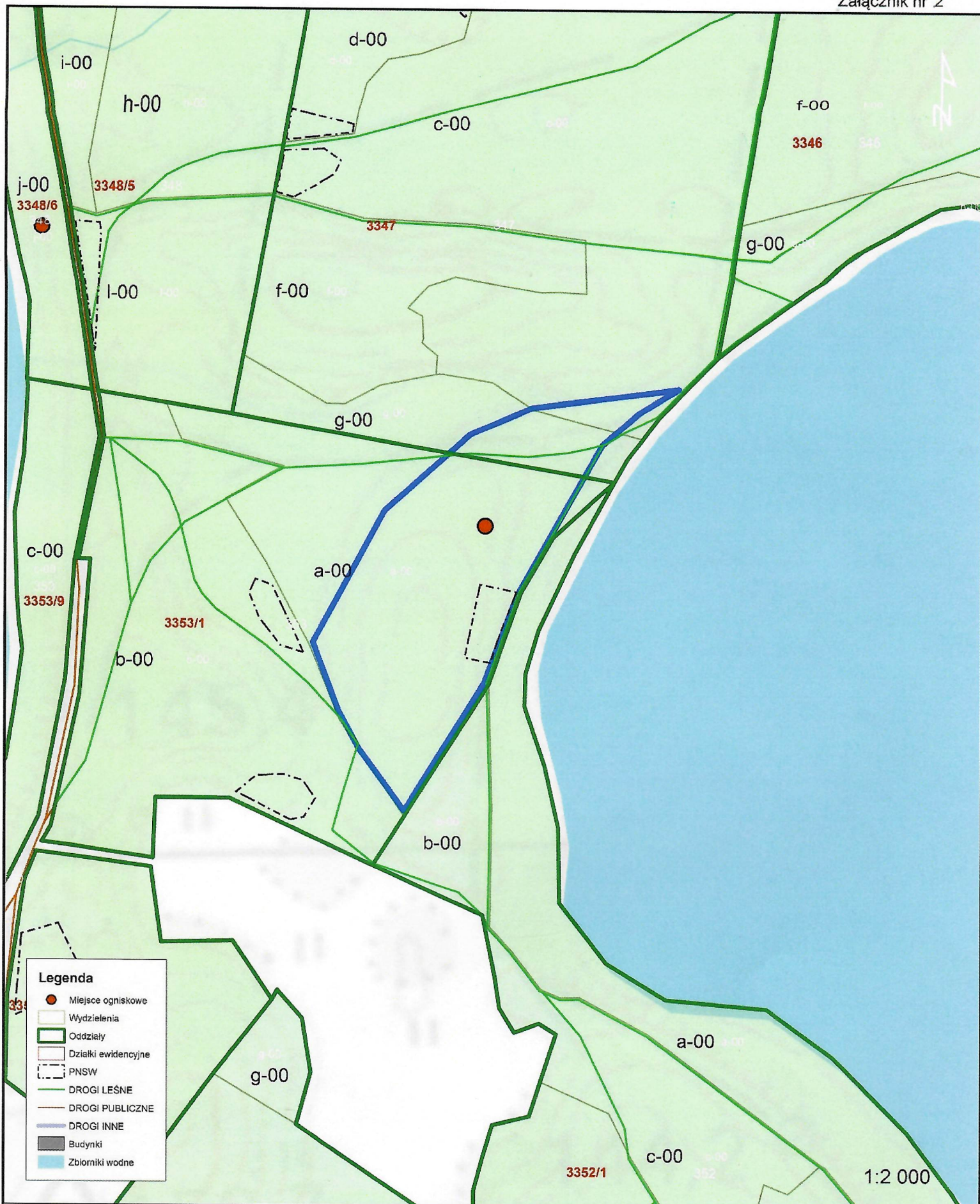
NADLEŚNICTWO KORPELE
Korpele 14
12-100 Szczytno
tel. (89) 624-22-57
NIP: 745-000-48-75
REGON: 510545650

RDLP w Olsztynie

Mapę sporządzono na podstawie Leśnej Mapy Numerycznej
oraz bazy SILP wg stanu na dzień 1.01.2023 r.

PIĘCZATKA
NADLEŚNICZEGO

Marcin Hinko



Skala 1:2 500

MAPA PRZEGLĄDOWA

Opracowała: Katarzyna Parkita-Cichy
ZA ZGODNOŚĆ Z ORYGINAŁEM:
13.06.2024 r.

NADLEŚNICZY
Nadleśnictwa
Korpele

PIĘCZĄTKA
NADLEŚNICZEGO











NADLEŚNICTWO: Korpele
Obręb: Korpele
Leśnictwo: Jęczniki
Adres leśny: 07-36-1-09-353 -a -00

RDLP w Olsztynie

Działka ew.: 3353/1
OBRĘB: Grom
GMINA: Pasym
POWIAT: Szczycieński
WOJ.: Warmińsko-Mazurskie

Mapę sporządzono na podstawie Leśnej Mapy Numerycznej
oraz bazy SILP wg stanu na dzień 1.01.2023 r.

NADLEŚNICTWO KORPELE
Korpele 14
12-100 Szczytno
tel. (89) 624-22-57
NIP: 745-000-48-75
REGON: 510545650

Legenda	
	Miejsce ogniskowe
	Wydzialenia
	Oddziały
	Działki ewidencyjne
	PNSW
	DROGI LEŚNE
	DROGI PUBLICZNE
	DROGI INNE
	Budynki
	Zbiorniki wodne



Skala 1:2 500

Opracowała: Katarzyna Parkita-Cichy
 ZAŁGODNOŚĆ Z ORYGINAŁEM:
 13.06.2024 r.

NADLEŚNICZY
Nadleśnictwa
Korpele

PIECZĄTKA
NADLEŚNICZEGO

MAPA PRZEGLĄDOWA

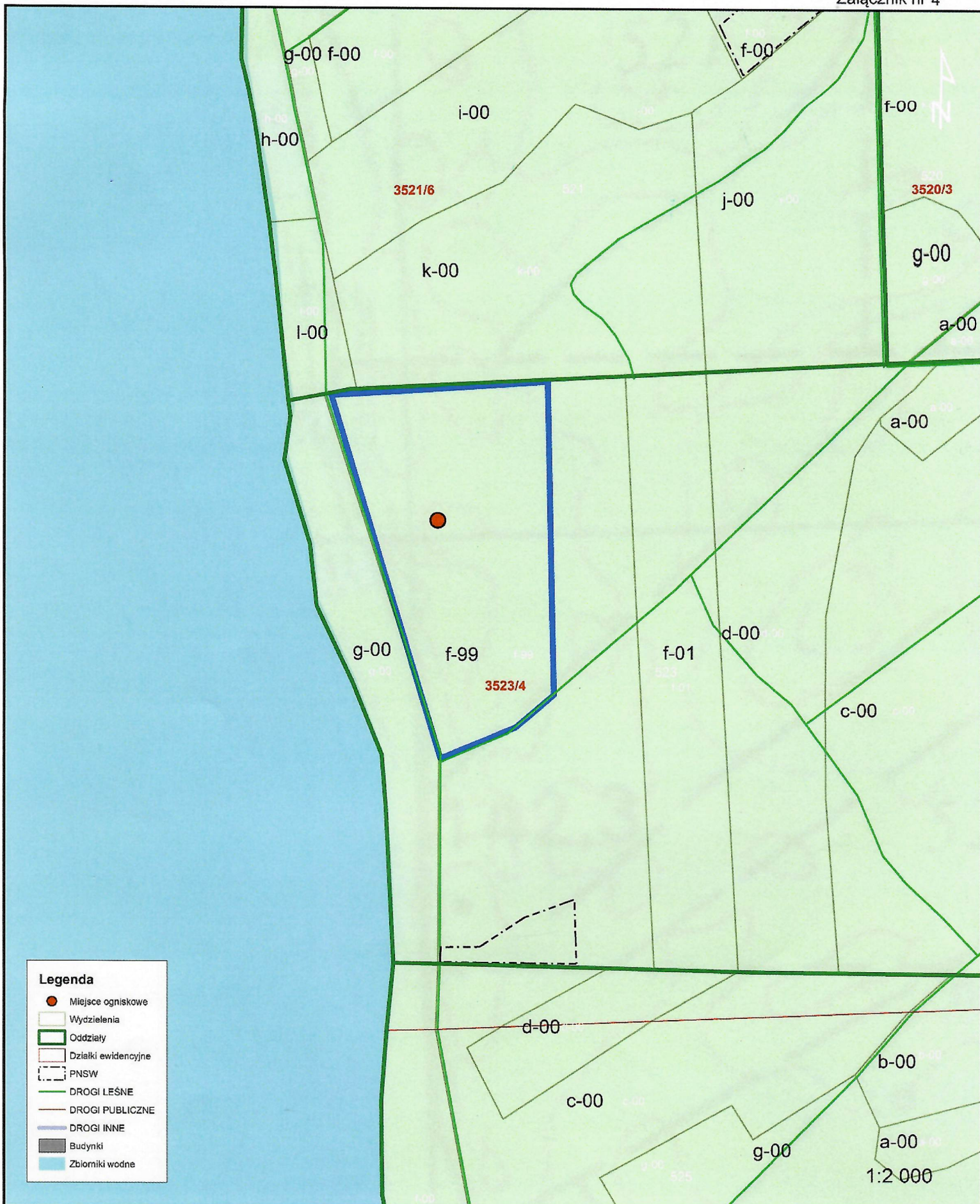
NADLEŚNICTWO: Korpele
 Obręb: Korpele
 Leśnictwo: Dębówko
 Adres leśny: 07-36-1-10-379 -m -00

RDLP w Olsztynie

Działka ew.: 3379
 OBREB: Kobyłocha
 GMINA: Szczytno
 POWIAT: Szczywieński
 WOJ.: Warmińsko-Mazurskie

NADLEŚNICTWO KORPELE
Korpele 14
12-100 Szczytno
tel. (89) 624-22-57
NIP: 745-000-48-75
REGON: 510545650

Mapę sporządzono na podstawie Leśnej Mapy Numerycznej
 oraz bazy SILP wg stanu na dzień 1.01.2023 r.



Opracowała: Katarzyna Parkita-Cichy
 ZA ZGODNOŚĆ Z ORYGINAŁEM:
 13.08.2024 r.

NADLEŚNICZY
Nadleśniczy
Korpele

Marcin Hńiko
PIECZĄTKA
NADLEŚNICZEGO

Mapę sporządzono na podstawie Leśnej Mapy Numerycznej
 oraz bazy SILP wg stanu na dzień 1.01.2023 r.

Regulamin korzystania z miejsca palenia ogniska

1. Zarządzającym miejscem do palenia ogniska jest Nadleśnictwo Korpele z siedzibą Korpele 14, 12-100 Szczytno
2. Korzystający z miejsca do palenia ogniska wyraża zgodę na postanowienia niniejszego Regulaminu i obowiązują się do przestrzegania jego postanowień.
3. Dopuszcza się palenie ogniska wyłącznie w wyznaczonym i urządzonym do tego miejscu. Palenie ogniska poza miejscem wyznaczonym jest zabronione.
4. Miejsce do palenia ogniska w ośrodku wczasowym służy osobom przebywającym w ośrodku wczasowym.
5. Miejsca czasowe do palenia ognisk służą wyłącznie osobom wydzierżawiającym obozowisko harcerskie w okresie dzierżawy.
6. Na obozowiskach harcerskich dopuszcza się palenie ognisk wg zasad określonych w zawartej umowie dzierżawy.
7. Osoby organizujące ognisko zobowiązane są do przestrzegania zasad bezpieczeństwa pożarowego określonego w stosownych przepisach, a w szczególności do korzystania z ognia otwartego wyłącznie w miejscu wyznaczonym.
8. Organizator ogniska ponosi pełną odpowiedzialność za bezpieczeństwo uczestników oraz odpowiada za teren.
9. Dzieci i młodzież mogą korzystać z miejsca przeznaczanego na palenie ogniska tylko w obecności pełnoletniego opiekuna.
10. Wyznaczone miejsce do palenia ogniska może być czasowo wyłączone z użytkowania ze względów bezpieczeństwa lub przeciwpożarowych.
11. Organizator ogniska zobowiązany jest zapewnić drewno do palenia ogniska we własnym zakresie oraz zagaścić skutecznie ognisko po zakończeniu imprezy, zasypując piaskiem lub zalewając wodą oraz pozostawić miejsce w należyтым porządku.
12. Organizator ogniska zobowiązany jest do pokrycia kosztów ewentualnych szkód wyrządzonych przez uczestników ogniska, w szczególności w mieniu stanowiącym wyposażenie miejsca na ognisko oraz w jego otoczeniu.
13. W ognisku wolno palić TYLKO drewnem.
14. Zabrania się wrzucania do paleniska i palenia śmieci, materiałów plastikowych, odpadów oraz materiałów zawierających substancje niebezpieczne
15. Nadleśnictwo Korpele nie ponosi odpowiedzialności za ewentualne wypadki i szkody zaistniałe w związku z organizacją ogniska.
16. Nadleśnictwo Korpele nie ponosi odpowiedzialności za uszkodzenia lub zagubienia mienia prywatnego użytkowników miejsca palenia ogniska.
17. Niestosowanie się do przepisów ogólnych oraz do postanowień niniejszego regulaminu może skutkować w szczególności interwencją Straży Leśnej, Policji a także odpowiedzialnością karną.
18. W przypadku wystąpienia zagrożenia rozprzestrzeniania się ognia w sposób niekontrolowany należy niezwłocznie powiadomić Straż Pożarną tel. 112, i Nadleśnictwo Korpele tel. (89) 624 22 57 e-mail: korpele@olsztyn.lasy.gov.pl